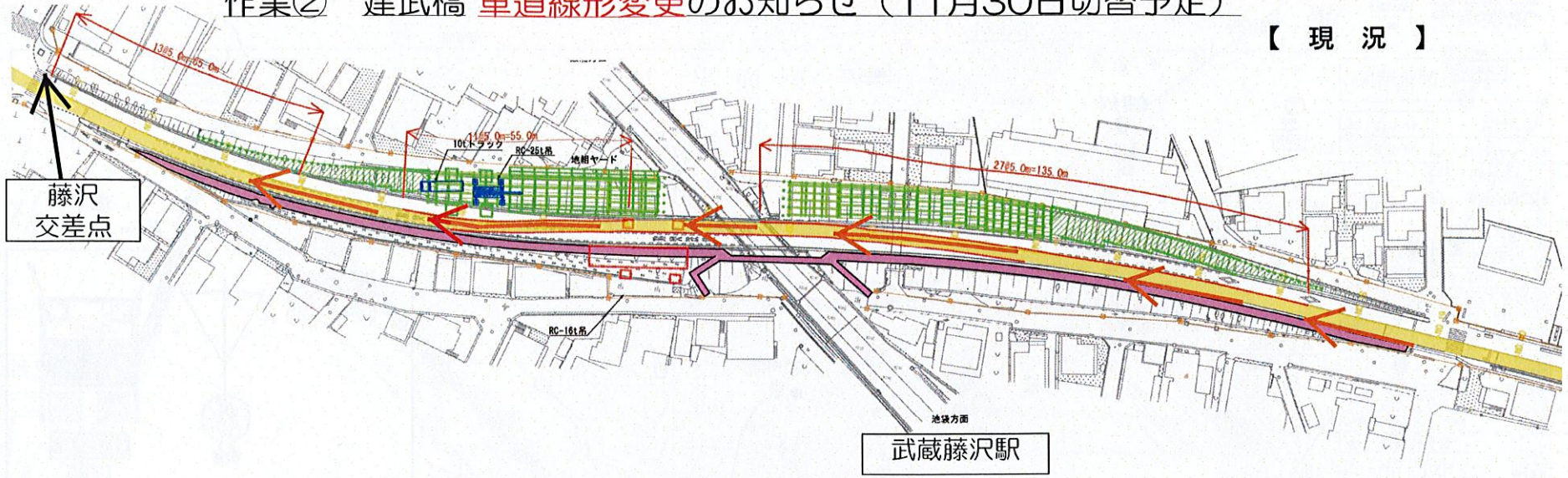


作業① 建武橋 歩道線形変更のお知らせ (11月18日切替予定)

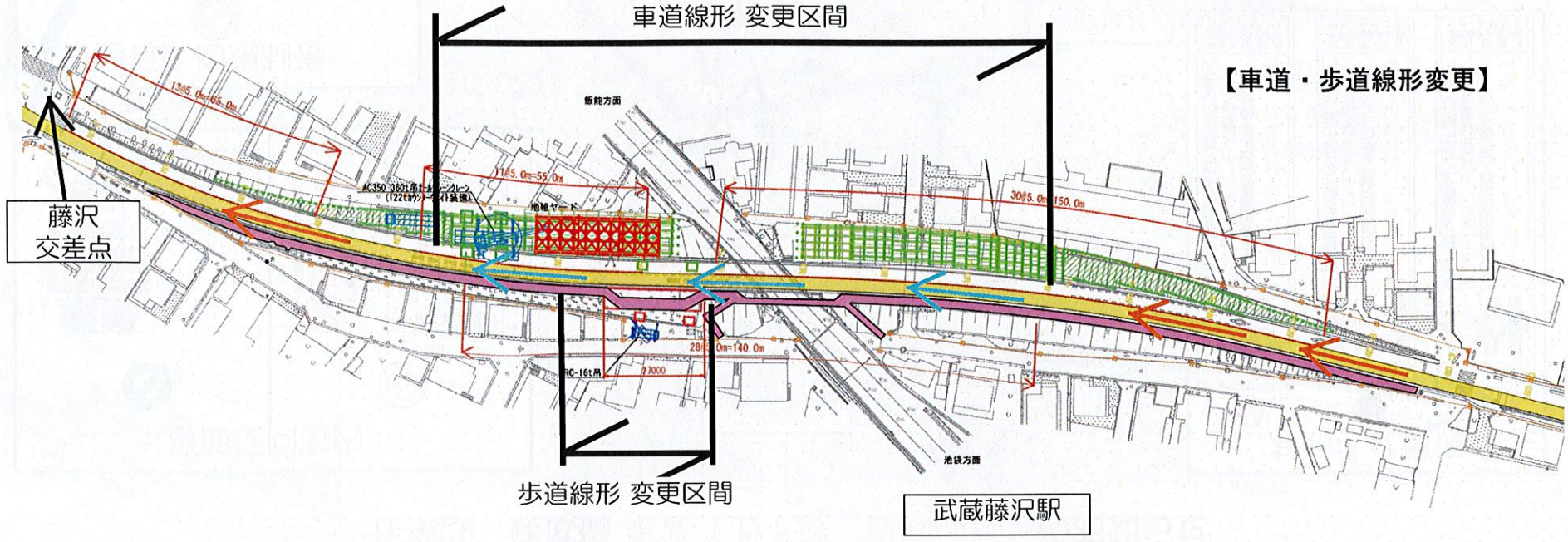
作業② 建武橋 車道線形変更のお知らせ (11月30日切替予定)

施工中 施工済 車道 歩道

【 現 況 】



【車道・歩道線形変更】



作業③ 建武橋 車道（上下線）夜間通行止のお知らせ

事前迂回案内

建武橋 通行止

建武橋 通行止

西武・奥村JV

まわり道

※先 工事のため最寄りには先の方の方向に誘導してまいります。

通行止め規制帯

工事中

お知らせ看板

通行止のお知らせ

12月8日・9日・11日 夜間21時～翌6時

この先橋梁架換工事のため建武橋通行止となります。他の路線へ迂回して協力いたします。

通行止のお知らせ

12月8日・9日・11日 夜間21時～翌6時

この先橋梁架換工事のため建武橋通行止となります。他の路線へ迂回して協力いたします。

通行止のお知らせ

12月8日・9日・11日 夜間21時～翌6時

この先橋梁架換工事のため建武橋通行止となります。他の路線へ迂回して協力いたします。

狭山警察署 西武鉄道株式会社 西武・奥村JV

作業③ 建武橋 歩道一部夜間通行止のお知らせ

平面図

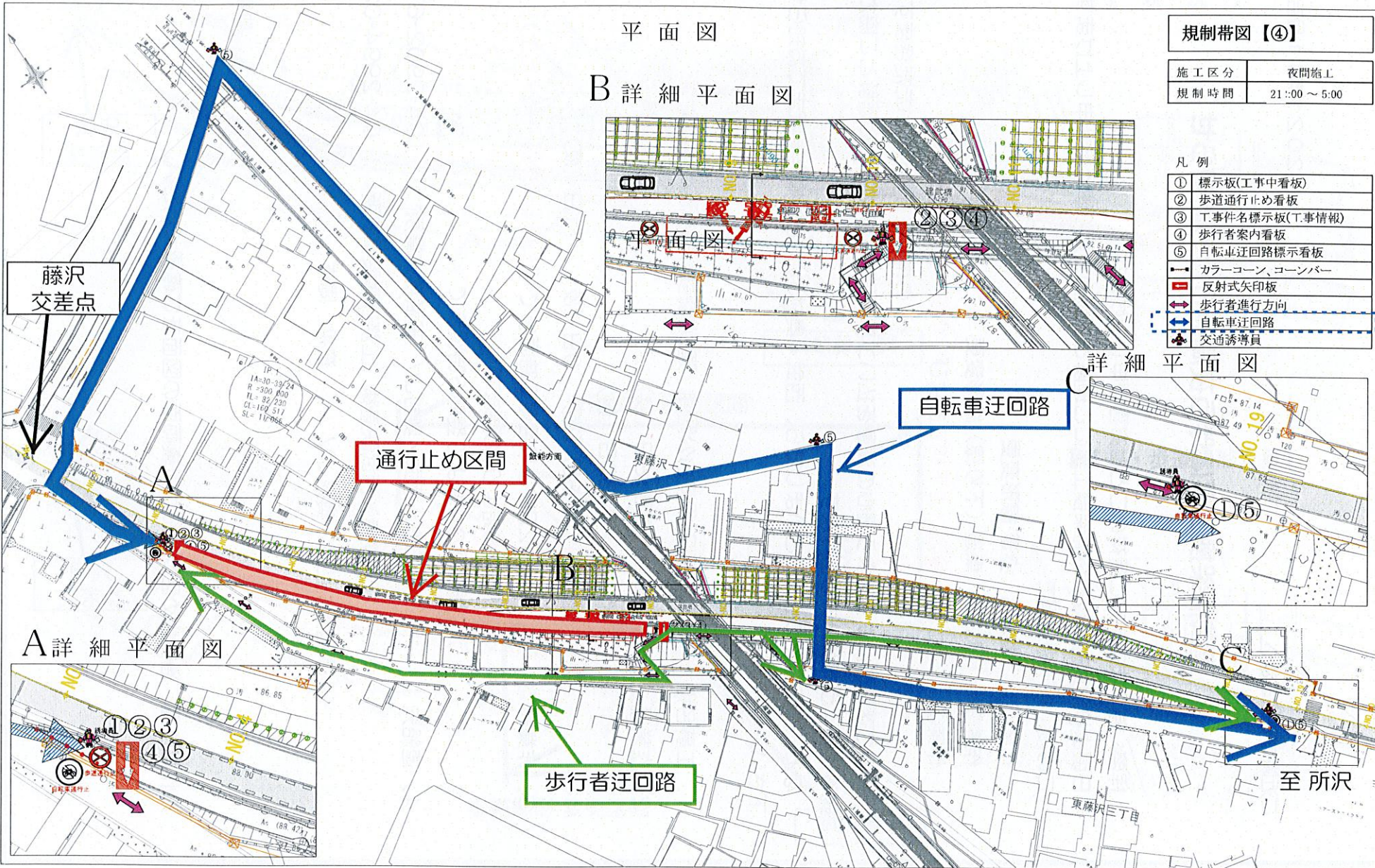
B 詳細平面図

規制帯図【④】

施工区分	夜間施工
規制時間	21:00 ~ 5:00

凡例

- ① 標示板(工事中看板)
- ② 歩道通行止め看板
- ③ 工事名標示板(工事情報)
- ④ 歩行者案内看板
- ⑤ 自転車迂回路標示看板
- カラーコーン、コーンバー
- ⇄ 反射式矢印板
- ⇄ 歩行者進行方向
- ⇄ 自転車迂回路
- ⦿ 交通誘導員



A 詳細平面図

詳細平面図

自転車迂回路

歩行者迂回路

至所沢